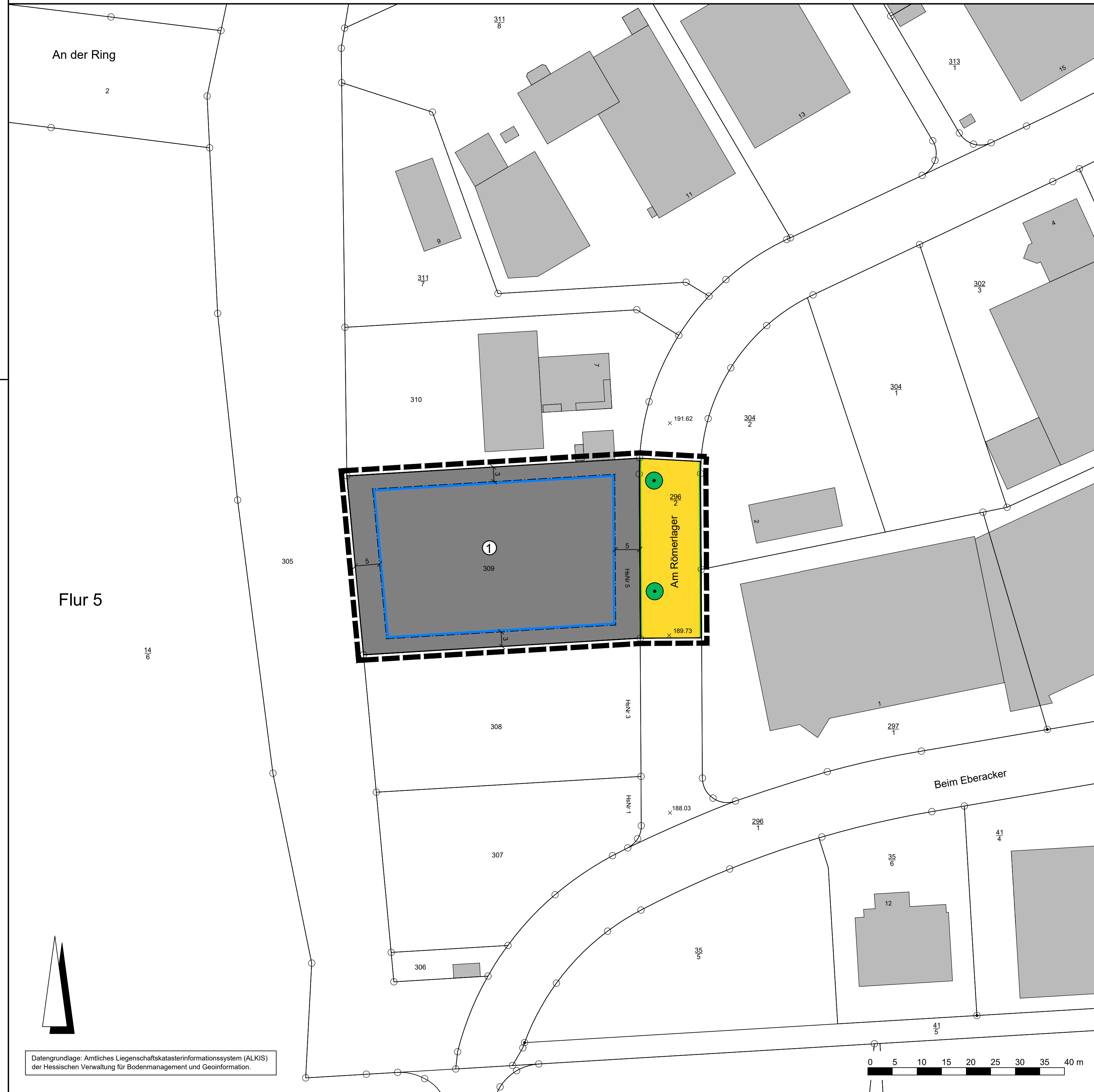


Gemeinde Lahnau, Ortsteil Dorlar

Bebauungsplan Nr. 9 "Eberacker" - 2. Änderung



Rechtsgrundlagen

Baugesetzbuch (BauGB) i.d.F. der Bekanntmachung vom 03.11.2017 (BGBl. I S. 3634), zuletzt geändert durch Artikel 9 des Gesetzes vom 10.09.2021 (BGBl. I S. 4147),
 Baunutzungsverordnung (BauNVO) i.d.F. der Bekanntmachung vom 21.11.2017 (BGBl. I S. 3786), zuletzt geändert durch Artikel 2 des Gesetzes vom 14.06.2021 (BGBl. I S. 1802),
 Planzeichenverordnung 1990 (PlanzV 90) i.d.F. der Bekanntmachung vom 18.12.1990 (BGBl. I 1991 S. 58), zuletzt geändert durch Artikel 3 des Gesetzes vom 14.06.2021 (BGBl. I S. 1802),
 Hessische Bauordnung (HBO) vom 28.05.2018 (GVBl. S. 198), zuletzt geändert durch Gesetz vom 03.06.2020 (GVBl. S. 378),
 Hessische Gemeindeordnung (HGO) i.d.F. vom 07.03.2005 (GVBl. I S. 142), zuletzt geändert durch Artikel 2 des Gesetzes vom 07.05.2020 (GVBl. S. 318), verlängert durch Artikel 3 des Gesetzes vom 11.12.2020 (GVBl. S. 915),
 Hessisches Wassergesetz (HWG) vom 14.12.2010 (GVBl. I S. 548), zuletzt geändert durch Artikel 4 des Gesetzes vom 30.09.2021 (GVBl. S. 602),

Zeichenerklärung

Katasteramtliche Darstellung

- · · · — Flurgrenze
- Flur 5** Flurnummer
- 309 Flurstücksnummer
- |—|— vorhandene Grundstücks- und Wegeparzellen mit Grenzsteinen

Planzeichen

Art der baulichen Nutzung

- GE Gewerbegebiet

Maß der baulichen Nutzung

- GRZ Grundflächenzahl
- GFZ Geschossflächenzahl
- Z Zahl der Vollgeschosse als Höchstmaß
- Höhe baulicher Anlagen als Höchstmaß in m über Bezugspunkt, hier:
OKGeb. Oberkante Gebäude

Bauweise, Baulinien, Baugrenzen

- — — — — Baugrenze
- überbaubare Grundstücksfläche
- nicht überbaubare Grundstücksfläche

Verkehrsflächen

- Straßenverkehrsflächen (öffentlich)
- — — — — Straßenbegrenzungslinie

Planungen, Nutzungsregelungen, Maßnahmen und Flächen für Maßnahmen zum Schutz, zur Pflege und zur Entwicklung von Boden, Natur und Landschaft

- Erhalt von Laubbäumen

Sonstige Planzeichen

- · · · — Grenze des räumlichen Geltungsbereiches des Bebauungsplanes

Sonstige Darstellungen

- — — — — Bemaßung (verbindlich)
- x 189.73 Höhenpunkt (Bestand) in m über Normalnull (NN)

Nutzungsschablone

Nr.	Baugebiet	GRZ	GFZ	Z	OKGeb.
①	GE	0,8	2,1	III	207 mÜNN

Bei Konkurrenz von GRZ und überbaubarer Grundstücksfläche gilt die engere Festsetzung.

Verfahrensvermerke im Verfahren nach § 13a BauGB:

Der Aufstellungsbeschluss gem. § 2 Abs. 1 BauGB wurde durch die Gemeindevertretung gefasst am _____

Der Aufstellungsbeschluss gem. § 2 Abs. 1 Satz 2 BauGB wurde ortsüblich bekanntgemacht am _____

Die Öffentlichkeitsbeteiligung gem. § 3 Abs. 2 BauGB wurde ortsüblich bekanntgemacht am _____

Die Öffentlichkeitsbeteiligung gem. § 3 Abs. 2 BauGB erfolgte in der Zeit vom _____ bis einschließlich _____

Der Satzungsbeschluss gem. § 10 Abs. 1 BauGB i.V.m. § 5 HGO und § 9 Abs. 4 BauGB i.V.m. § 91 HBO und § 37 Abs. 4 HWG erfolgte durch die Gemeindevertretung am _____

Die Bekanntmachungen erfolgten im _____

Ausfertigungsvermerk:

Es wird bestätigt, dass der Inhalt dieses Bebauungsplanes mit den hierzu ergangenen Beschlüssen der Gemeindevertretung übereinstimmt und dass die für die Rechtswirksamkeit maßgebenden Verfahrensvorschriften eingehalten worden sind.

Lahnau, den _____


Bürgermeisterin

Rechtskraftvermerk:

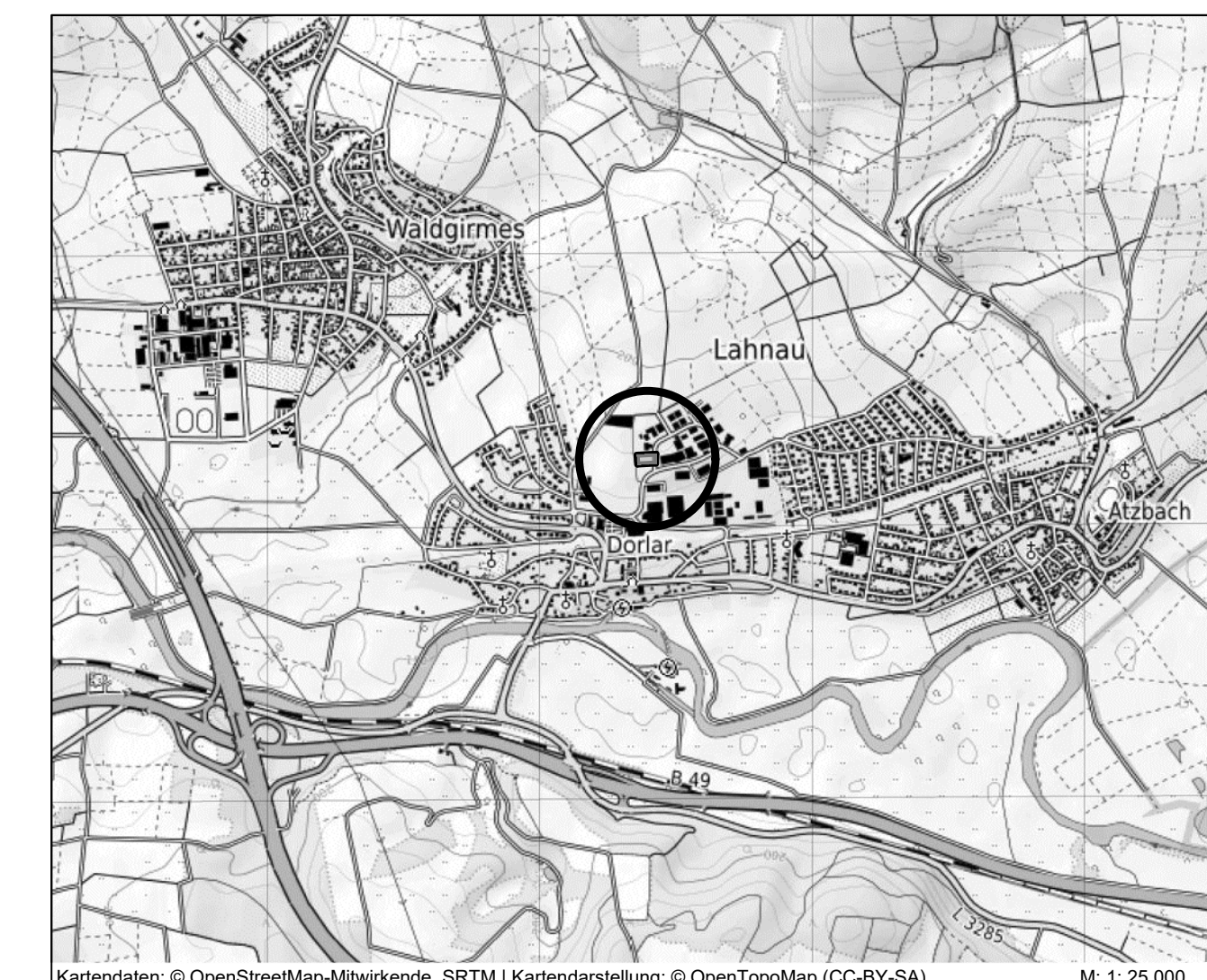
Der Bebauungsplan ist durch ortsübliche Bekanntmachung gem. § 10 Abs. 3 BauGB in Kraft getreten am: _____

Lahnau, den _____

Bürgermeisterin



Gemeinde Lahnau, Ortsteil Dorlar
 Bebauungsplan Nr. 9 "Eberacker"
 2. Änderung



PLANUNGSBÜRO FISCHER
 Raumplanung | Stadtplanung | Umweltplanung
 Im Nordpark 1 - 35435 Wettenberg | t. +49 641 98441-22 | f. +49 641 98441-155 | info@fischer-plan.de | www.fischer-plan.de

Entwurf

Stand: 03.02.2022
 01.04.2022
 28.04.2022

Projektleitung: Will, Wolf
 CAD: Wellstein
 Maßstab: 1 : 500
 Projektnummer: 22-2697